Planeación y Evaluación
El Salto

El Salto
Gobierno Municipal
2021 | 2024

PRESUPUESTO PARTICIPATIVO

Juntos construimos la **Ciudad de Oportunidades**

¿QUÉ ES EL PRESUPUESTO PARTICIPATIVO?

Es el mecanismo de gestión y de participación ciudadana directa, mediante el cual la población del municipio en general, elige las obras públicas a ejecutarse, con el 5 % de la recaudación del impuesto predial acumulado durante el periodo de votación.

La votación se llevará a cabo del 02 de enero al 30 de marzo del 2023.

¡Te invitamos a participar!

Elige únicamente 3 obras, las que consideres más necesarias a realizar. Señalando 1, 2 y 3, siendo 1 la más importante.

PRESUPUESTO PARTICIPATIVO
Juntos construimos la Ciudad de Oportunidades

FOROS DE CONSULTA PÚBLICA

Durante los meses de septiembre y octubre de 2022, se realizaron asambleas extraordinarias de Consejos de Participación Ciudadana en el municipio de El Salto, en los cuales se eligieron las calles que participarán dentro de la papeleta de votación de Presupuesto Participativo 2023.

FOROS DE CONSULTA

OBRAS QUE SE INCLUIRÁN EN LA BOLETA

DELEGACIÓN	COLONIA	CALLE	CRUCES
Cabecera Municipal	Los Laureles	Higuera	Calle Zaragoza y 16 de Septiembre
	Centro	Reforma	Calle Independencia y Calle Jalisco
San José de El Castillo	Frac. Jardines del Castillo	Casuarinas	Av. de las Rosas
	Cima Serena	Ricardo Flores Magón	Calle Hidalgo y Cima Serena
San José del Verde	El Terrero	Los Pinos	Av. de los Maestros y Heliodoro Hernández Loza
	La Loma	La Cuesta	Calle del bosque y Calle de la Cima
San José del Quince	San José del Quince	Rubén Martínez	Carretera Chapala y Calle Francisco Villa
Las Pintitas	Lomas del aeropuerto	Río Hondo	Calle Ignacio Zaragoza y Calle Perla
	Las Pintitas	Lázaro Cárdenas	Calle Maderas y Priv. Justo Sierra
Las Pintas	Cárdenas del Río	Cárdenas del Río	Providencia y San Juan
	Santa Rosa	Santa Inocencia	San Francisco y Santa Clara

PRESUPUESTO PARTICIPATIVO
Juntos construimos la Ciudad de Oportunidades

PAGO EN CAJA

Al haber realizado su pago de predial y agua en las cajas de recaudación, el ciudadano puede elegir que obras se realizaran mediante las siguientes opciones.

- Llenado de una boleta
- La utilización de dispositivos electrónicos

Con la asistencia de personal de la Direccion de Participación Ciudadana.

Planeación y Evaluación
El Salto

El Salto
Gobierno Municipal
2021 | 2024

PAGO EN LÍNEA
elsalto.gob.mx

1 Ingresa a la pagina el salto.gob.mx

2 Registra los datos y realiza el pago de predial

3 Selecciona las obras a las que deseas dar tu voto

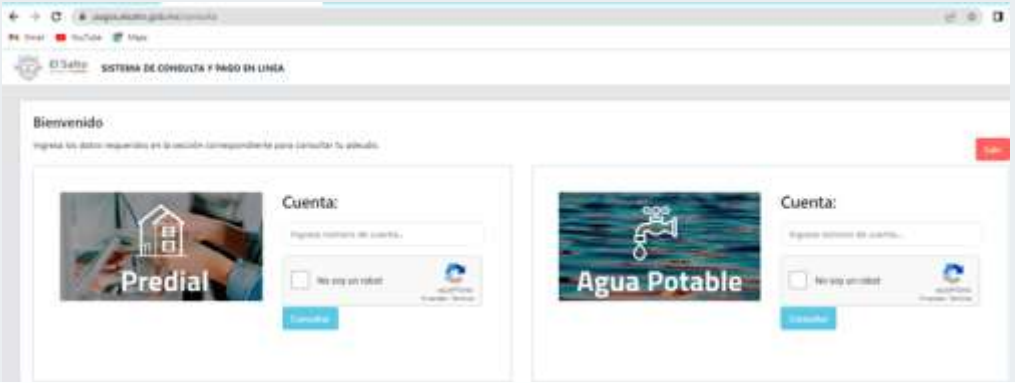

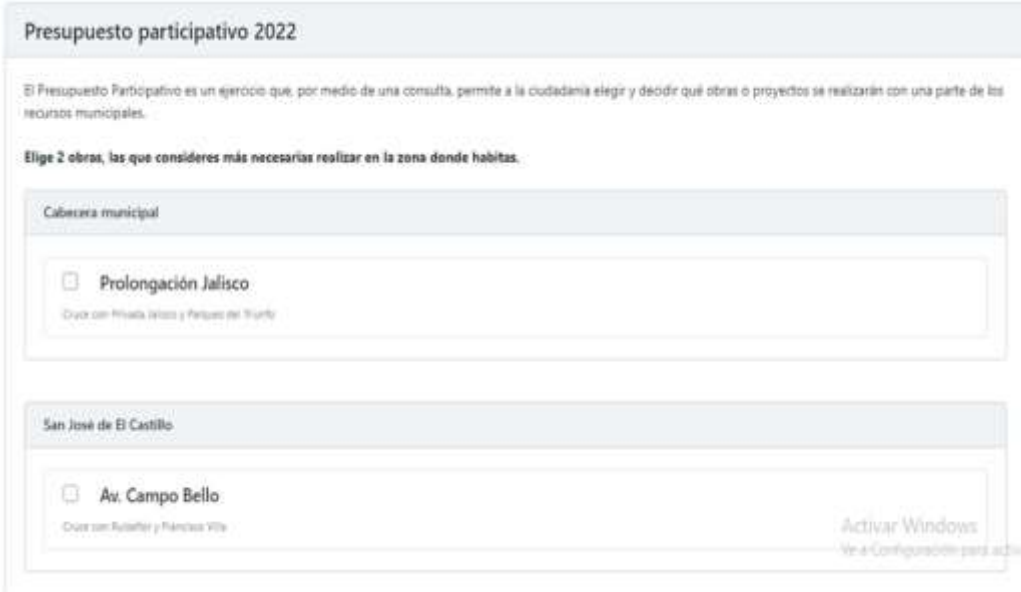

PRESUPUESTO PARTICIPATIVO

Juntos construimos la Ciudad de Oportunidades

Higuera

Cabecera Municipal

Colonia: Los Laureles

Cruces: Calle Zaragoza y 16 de Septiembre

Longitud: 538 metros lineales

PRESUPUESTO PARTICIPATIVO

Juntos construimos la Ciudad de Oportunidades

Circuito Causarinas

San José del Castillo

Colonia: Frac. Jardines del Castillo

Cruces : Av. De las Rosas

Longitud: 775 metros lineales

PRESUPUESTO PARTICIPATIVO
Juntos construimos la Ciudad de Oportunidades

Ricardo Flores Magón

San José del Castillo

Colonia: Campo Bello

Cruces : Calle Hidalgo y Av. Campo Bello

Longitud: 530 metros lineales

PRESUPUESTO PARTICIPATIVO

Juntos construimos la Ciudad de Oportunidades

Los Pinos

San José del Verde

Colonia: El Terrero

Cruces : Av. De los Maestros y Heliodoro Hernández Loza

Longitud: 367 metros lineales

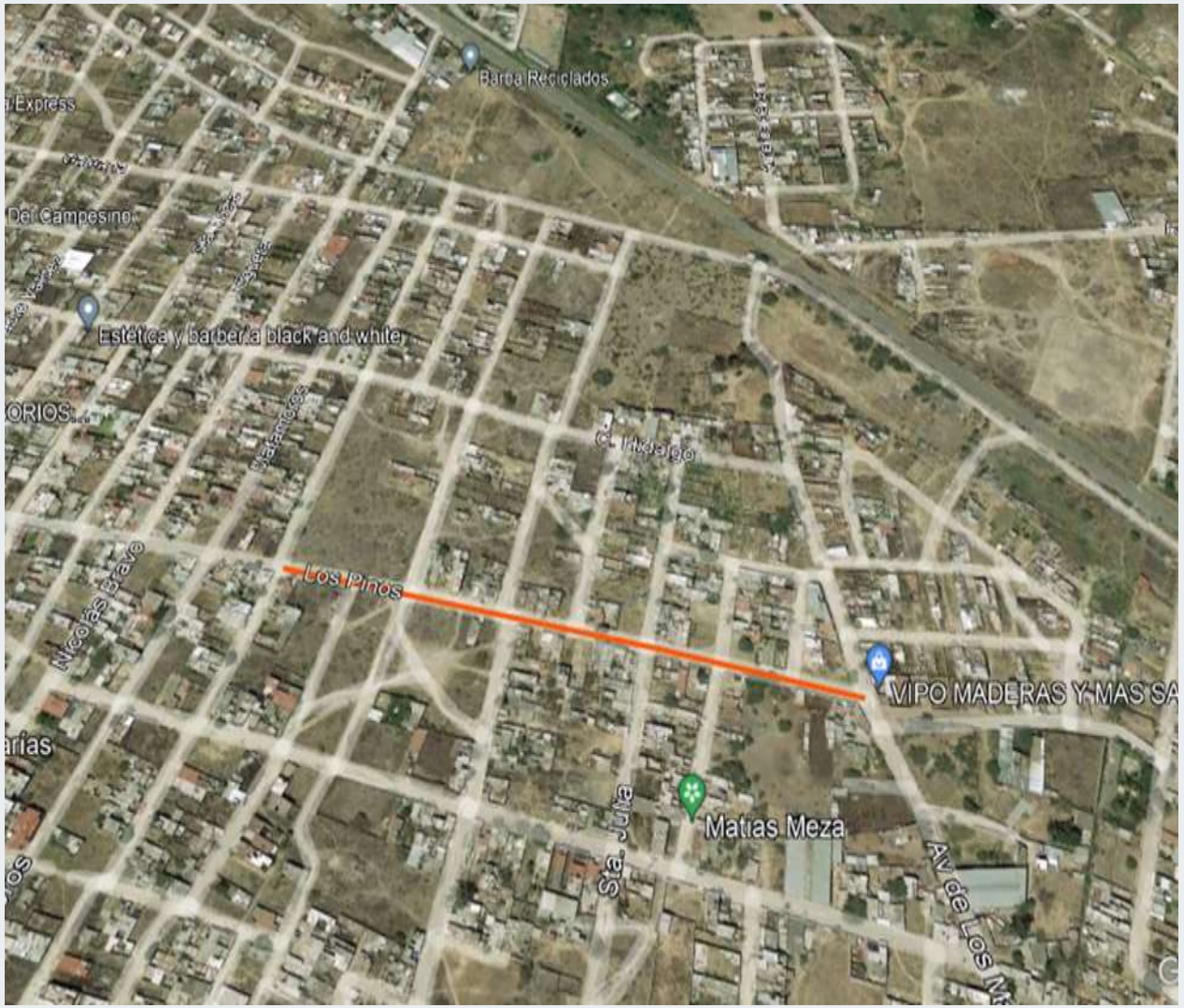

PRESUPUESTO PARTICIPATIVO

Juntos construimos la Ciudad de Oportunidades

La Cuesta

San José del Verde

Colonia: La Loma

Cruces : Calle del Bosque y Calle de la Cima

Longitud: 440 metros lineales

PRESUPUESTO PARTICIPATIVO

Juntos construimos la Ciudad de Oportunidades

Lázaro Cárdenas

Las Pintitas

Colonia: Las Pintitas

Cruces : Calle Maderas y Privada Justo Sierra

Longitud: 455 metros lineales

PRESUPUESTO PARTICIPATIVO

Juntos construimos la Ciudad de Oportunidades

Río Hondo

Las Pintitas

Colonia: Lomas del Aeropuerto

Cruces : Calle Bugambilias y Calle Ignacio Zaragoza

Longitud: 344 metros lineales

PRESUPUESTO PARTICIPATIVO

Juntos construimos la Ciudad de Oportunidades

Santa Inocencia

Las Pintas

Colonia: Santa Rosa

Cruces : San Francisco y Santa Clara

Longitud: 500 metros lineales

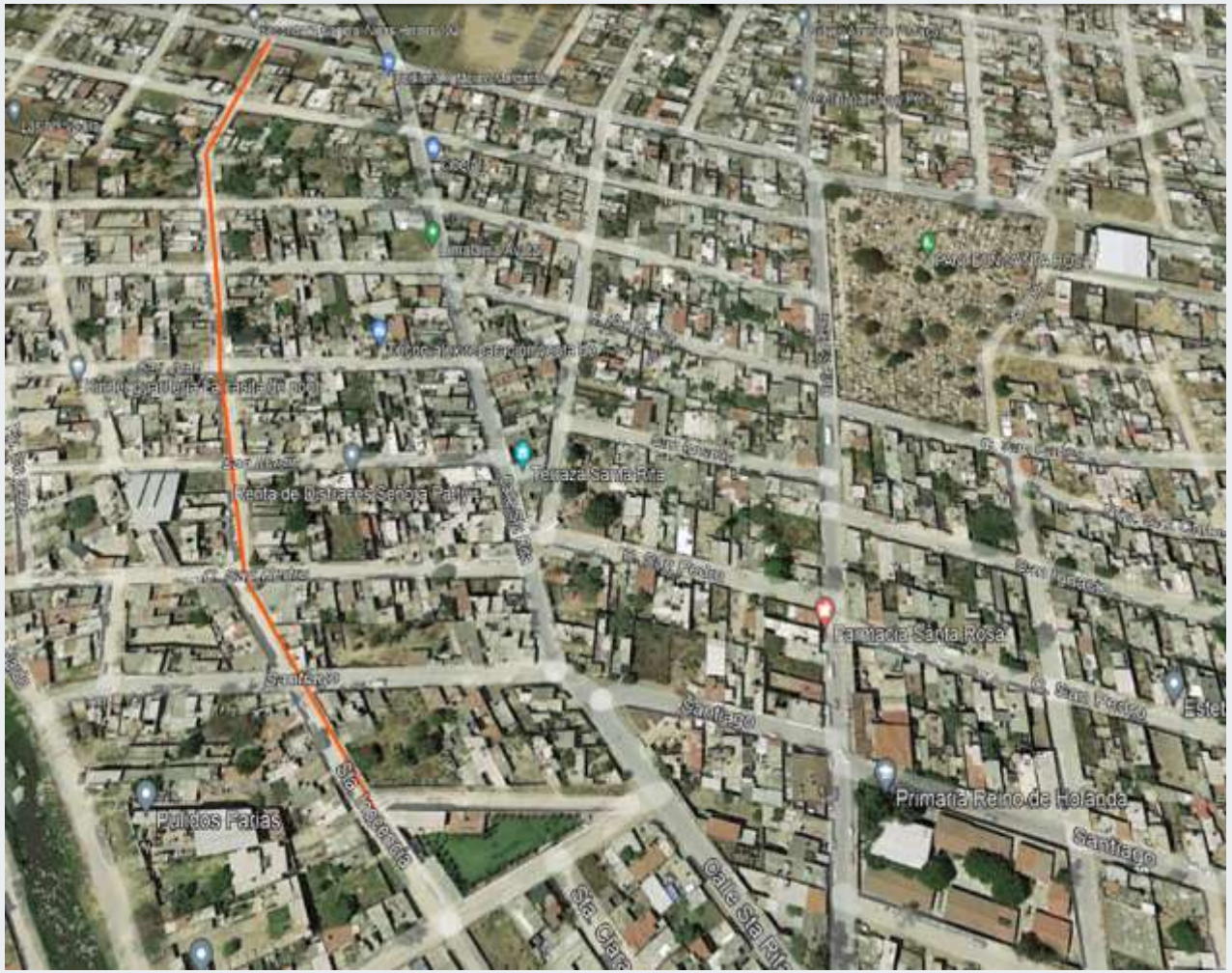

PRESUPUESTO PARTICIPATIVO

Juntos construimos la Ciudad de Oportunidades

Rubén Martínez

San José del Quince

Colonia: San José del Quince

Cruces : Calle Carretera Chapala y Calle Francisco I. Madero

Longitud: 889 metros lineales

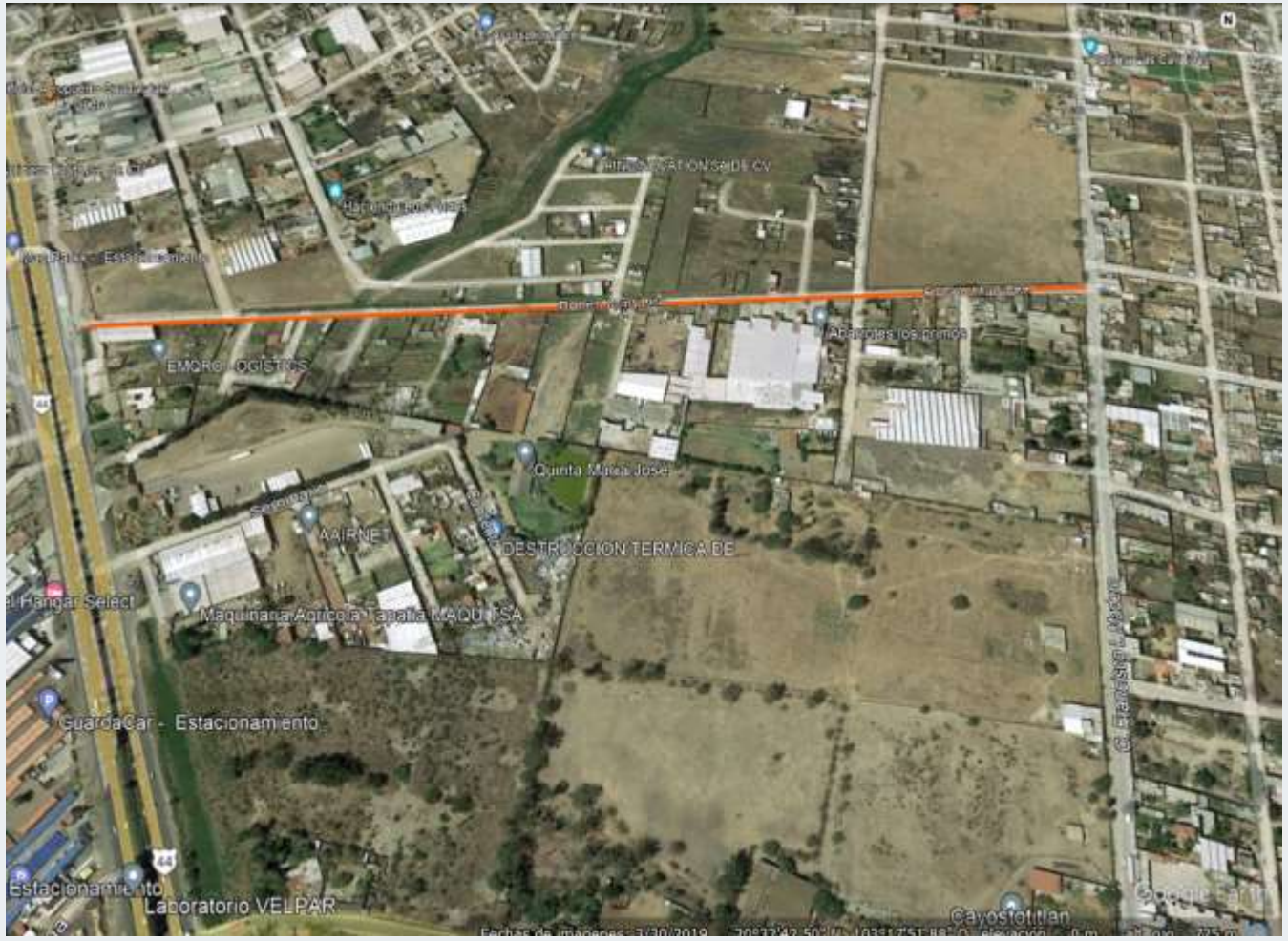

DEPENDENCIAS Y ORGANISMOS PARTICIPANTES EN EL PROCESO

- Dirección de Participación Ciudadana
- Hacienda Municipal
- Dirección de Comunicación Social
- Dirección de Planeación y Evaluación
- Dirección de Tecnologías de la Innovación y Comunicación

Planeación
y Evaluación
El Salto

El Salto
Gobierno Municipal
2021 | 2024

www.elsalto.gob.mx